

SOBĚKURY

Obec leží 9 km západně od Přeštic v nadmořské výšce 401 m.

První dochovaný písemný záznam o obci pochází z roku 1239, je jím darovací smlouva krále Václava I. sestře Anežce. V těchto dobách byl pro obec užíván název „Zobekur“, který se v průběhu staletí vyvíjel až do dnešní podoby. Roku 1309 měl ve zapsanou Břetislav z Rýzemberka, od roku 1420 pak Soběkury náležely k hradu Štábl u Přeštic, který vlastnili bratři Jan a Vilém.

V 16. století Soběkury patřily k Přešticím, v 17. století se dostaly do vlastnictví pánů z Klenové. Již od roku 1692 Soběkury náležely k Merklínu, u něj pak zůstaly až do roku 1850. Josef Krakovský, hrabě z Kolovrat vystavěl roku 1829 u návěsní kaple Povýšení sv. Kříže.

Od roku 1888 tak obec měla svou vlastní obecní školu. V roce 1904 byla vybudována ulice na Františku, po jejíchž stranách pak probíhala výstavba nových obytných domů.

V současnosti patří pod správu obce Soběkury místní část Horušany.

K 1. 1. 2016 bylo v obci hlášeno k trvalému pobytu 580 obyvatel.


104



Osmiboká kaple sv. Kříže, budova školy a pomník padlých

SOBĚKURY.


Celkový pohled



Kaple




Obchod p Bláhy



Celkový pohled na obec, kapli, koloniální obchod pana Bláhy a budovu školy

SOBĚKURY.



105



Náves v obci Soběkury, kaple a partie z tehdejší výstavby



Kaple Soběkury a stará kovárna

106



Soběkury náves